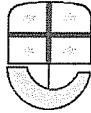


SCHEMA N..... NP/3963

DEL PROT. ANNO2015



REGIONE LIGURIA - Giunta Regionale
Dipartimento Pianificazione Territoriale, Urbanistica
Pianificazione Territoriale e Demanio Marittimo - Settore

OGGETTO : Progetto MED Coastgap. Approvazione atti tecnici.

DECRETO

N. 29

del REGISTRO ATTI AFFARI GIUNTA

DATA 26/02/2015

di SOTTOSCRIZIONE

IL DIRETTORE GENERALE

VISTI

- il regolamento (CE) n. 1083 del Consiglio dell'11 luglio 2006 che riforma la politica regionale europea per il periodo 2007- 2013;
- il Regolamento del Parlamento Europeo e del Consiglio CE n. 1080/2006 relativo al fondo Europeo di Sviluppo Regionale, che definisce le tipologie dell'obiettivo 3 Cooperazione Territoriale;
- il Documento Strategico Regionale, approvato con D.G.R. n. 771 del 17/07/2007, che indica le priorità strategiche della Liguria per il periodo 2007 – 2013;
- la decisione C(2009) 1589 del 4 marzo 2009 che modifica la Decisione C(2007) 6578 del 20 dicembre 2007 con la quale la Commissione delle Comunità Europee ha adottato il Programma Operativo "MED 2007 – 2013" per l'intervento strutturale comunitario del Fondo Europeo di Sviluppo Regionale (FESR) nel quadro dell'obiettivo cooperazione territoriale europea in Grecia, in Spagna, in Francia, in Italia, a Malta, a Cipro, in Portogallo, in Slovenia e nel Regno Unito;

PREMESSO CHE

- a seguito dell'istruttoria dei progetti di capitalizzazione a valere sul settimo bando di chiamata del Programma di cooperazione transnazionale MED, il Comitato di Selezione, riunitosi il 13 marzo 2013, ha approvato, tra gli altri, il seguente progetto che prevede la partecipazione della Regione Liguria:

Data - IL DIRIGENTE

(Dott. Arch. Corinna Artom)

ATTO

AUTENTICAZIONE COPIE

CODICE PRATICA :

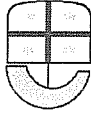
COASTGAP

PAGINA : 1

COD. ATTO : DECRETO DEL DIRETTORE GENERALE

SCHEMA N..... NP/3963

DEL PROT. ANNO2015

**REGIONE LIGURIA - Giunta Regionale**Dipartimento Pianificazione Territoriale, Urbanistica
Pianificazione Territoriale e Demanio Marittimo - Settore

TITOLO	OPERATORE LIGURE	Partenariato
COASTGAP	REGIONE LIGURIA Dipartimento Pianificazione Territoriale, Urbanistica Settore Pianificazione Territoriale e Demanio Marittimo (partner)	Regione Lazio (capofila) Regione Emilia-Romagna -Regione Toscana Dipartimento Hérault –CETMEF (Francia) Regione Est Macedonia e Tracia – Amministrazione decentralizzata di Creta (Grecia) Ministero alla Comunicazione e Lavori Pubblici di Cipro Università P.Olavide Siviglia – Feports Valencia – Università Autonoma Barcellona (Spagna) Università Christian – Albrechts Kiel (Germania) Agenzia sviluppo regionale di Spalato Dalmazia– Agenzia sviluppo regionale di Dubrovnik Neretva (Croazia)

- con Deliberazione n.434 del 19/4/2013 la Giunta Regionale ha preso atto dell'approvazione del progetto Coastgap e ha dato mandato al direttore generale di sottoscrivere la convenzione interpartenariale con il Capofila, così come approvata dal Comitato di Sorveglianza del Programma MED 2007- 2013; ha inoltre dato mandato alla struttura regionale competente a compiere tutti gli atti successivi e conseguenti per l'attuazione e la gestione del progetto COASTGAP;

RICHIAMATO CHE

- il progetto ha come obiettivo generale la capitalizzazione delle buone pratiche che riguardano le politiche di *governance* e di adattamento ai cambiamenti climatici nelle zone costiere del Mediterraneo; si propone inoltre di predisporre un Macroprogetto sui temi della gestione costiera da presentare per la prossima programmazione 2014-2020;

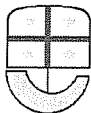
- nell'ambito del progetto Coastgap, la Regione Liguria ha partecipato come Partner Promotore di Buone Pratiche (PP-BP) per la BP n.11 "webcam network – sviluppata nel precedente progetto europeo RESMAR" e come Partner interessato all'Adozione di Buone Pratiche (AP-BP) per le seguenti BP:

- BP n.3 Bologna Charter
- BP n.4 Methodology for ICZM Protocol Art.8 "setback zone" implementation
- BP n.5 Regional Strategic Plan
- BP n.6 PEGASO SDI and Geoportal for ICZM
- BP n.8 Integrated Quality Model
- BP n.9 Coastal Observatory

Data - IL DIRIGENTE

(Dott. Arch. Corinna Artom)

ATTO	AUTENTICAZIONE COPIE	CODICE PRATICA : COASTGAP
PAGINA : 2	COD. ATTO : DECRETO DEL DIRETTORE GENERALE	

**CONSIDERATO CHE**

- tutte le Buone pratiche proposte sono state esaminate in relazione alla possibilità di applicazione e sviluppo nell'Ambito della gestione della costa della Regione;
- la capitalizzazione delle Buone Pratiche da parte dei Partner di progetto ha comportato una serie di approfondimenti descritti in *report*, in particolare:
 - a) nel "report 3.1/A" ogni Buona Pratica è stata analizzata dai partner promotori evidenziandone il grado di trasferibilità
 - b) nel "report 3.1/B" ogni buona pratica è stata analizzata dai partner interessati all'adozione verificandone la trasferibilità nella propria specifica situazione e proponendo le necessarie misure di adattamento
 - c) il "report 3.1/C" costituisce l'Atto Tecnico con cui ogni Partner definisce le modalità di adozione della buona pratica nel proprio territorio.
- per alcune Buone Pratiche sono state sviluppate applicazioni tecniche specifiche e, in particolare:
 - per quanto riguarda la BP n.4 la Regione Liguria ha analizzato e adattato alle esigenze del territorio ligure la metodologia proposta per l'individuazione di un'area di set-back come definita dall'art.8 del Protocollo ICZM; di quest'area sono stati valutati e classificati in tre livelli di compatibilità (alto, medio, basso) i possibili impatti dell'applicazione dell'art.8 del protocollo ICZM rispetto alle previsioni del vigente Piano Territoriale di Coordinamento Paesistico approvato con DGR n.6/1990 e del Piano Territoriale Regionale la cui adozione è stata proposta dalla Giunta al Consiglio Regionale con PDD n. 32 del 2014.
 - per quanto riguarda la BP n.6 la Regione Liguria ha connesso il sistema informativo regionale con il Pegaso SDI, ovvero con un sistema informativo che contiene dati rilevanti ai fini della gestione integrata della fascia costiera del bacino Mediterraneo; ciò è avvenuto attraverso la verifica dei requisiti richiesti per la connessione del sistema informativo regionale al geonodo centrale di Pegaso SDI, la selezione dei layers disponibili ritenuti significativi a livello di bacino del Mediterraneo e la connessione del geonodo costituito dal Sistema Informativo della Regione al Pegaso SDI;
 - per quanto riguarda la BP n.8 la Regione Liguria ha partecipato alla redazione di un documento di specifiche tecniche per il monitoraggio dell'evoluzione delle linee di riva e la definizione di una legenda unificata per la mappatura dei fenomeni di erosione/accrecimento della costa;

che tali attività sono state documentate nel sito del progetto *coastgap.facecoast.eu* e sono confluite in una pubblicazione in corso di stampa che verrà presentata nell'ambito dell'Iniziativa MED 'THE MED CAPITALISATION: CONTRIBUTING TO A STRONGER EUROPE' il 24 e il 25 Marzo 2015 al Comitato delle Regioni in Bruxelles;

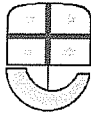
Data - IL DIRIGENTE

(Dott. Arch. Corinna Artom)

ATTO	AUTENTICAZIONE COPIE	CODICE PRATICA :
		COASTGAP
PAGINA : 3	COD. ATTO : DECRETO DEL DIRETTORE GENERALE	

SCHEMA N.....NP/3963

DEL PROT. ANNO2015



REGIONE LIGURIA - Giunta Regionale
Dipartimento Pianificazione Territoriale, Urbanistica
Pianificazione Territoriale e Demanio Marittimo - Settore

RITENUTO CHE

La partecipazione al progetto COASTGAP ha permesso di sperimentare metodologie nel complesso utili per l'attività del la Regione, con particolare riferimento alla attività di pianificazione e amministrativa che il Dipartimento Pianificazione Territoriale, Urbanistica svolge

DECRETA

Di approvare gli atti tecnici come sopra descritti quali atti di indirizzo e coordinamento per le attività del Dipartimento Pianificazione Territoriale, Urbanistica..

----- FINE TESTO -----

.....,

Data - IL DIRETTORE GENERALE

(Arch. Pier Paolo Tomiolo)

Data - IL DIRIGENTE

(Dott. Arch. Corinna Artom)

ATTO

AUTENTICAZIONE COPIE

CODICE PRATICA :

COASTGAP

PAGINA : 4

COD. ATTO : DECRETO DEL DIRETTORE GENERALE